



## *Autorità di Bacino Distrettuale dell'Appennino Meridionale*

Decreto del Segretario Generale n. 784 del 3 AGO 2021

**Oggetto:** *Adozione proposta di modifica della perimetrazione e/o classificazione delle aree a pericolosità idraulica del Piano Stralcio per l'Assetto Idrogeologico – Assetto idraulico dell'ex Autorità di Bacino Interregionale della Puglia, relativamente alle aree del territorio comunale di Turi (BA), interne al bacino idrografico della lama Giotta.*

**Visto** il decreto legislativo 3 aprile 2006, n. 152 e ss.mm.ii., recante “Norme in materia ambientale” ed in particolare la Parte terza – sezione I, recante “Norme in materia di difesa del suolo e lotta alla desertificazione”;

**Vista** la direttiva 2007/60/CE del Parlamento europeo e del Consiglio del 23 ottobre 2007, relativa alla valutazione e alla gestione dei rischi di alluvioni, nonché il decreto legislativo 23 febbraio 2010, n. 49, recante “Attuazione della direttiva 2007/60/CE relativa alla valutazione e alla gestione dei rischi di alluvioni”;

**Vista** la Legge 28 dicembre 2015, n. 221 recante “Disposizioni in materia ambientale per promuovere misure di green economy e per il contenimento dell'uso eccessivo di risorse naturali” che all'art. 51 detta “Norme in materia di Autorità di bacino” sostituendo integralmente gli articoli 63 e 64 del D.lgs n. 152/2006;

**Visto** in particolare l'art. 63 D.lgs 152/2006 s.m.i., come sostituito dall'art. 51 comma 2 della Legge 28 dicembre 2015, n. 221 che al comma 1 istituisce in ciascun Distretto idrografico in cui è ripartito il territorio nazionale ai sensi dell'art. 64 del medesimo Decreto, l'Autorità di Bacino Distrettuale di seguito denominata “Autorità di Bacino”, ente pubblico non economico che opera in conformità agli obiettivi della parte terza del D.Lgs. 152/06 e s.m.i. e uniforma la propria attività a criteri di efficienza, efficacia, economicità e pubblicità;

**Visto** l'art. 64 del D.Lgs. 152/06 e s.m.i. ed in particolare il comma 1, lettera e), ai sensi del quale il nuovo Distretto idrografico dell'Appennino Meridionale comprende i bacini nazionali, interregionali e regionali: Liri-Garigliano, Volturno, Sele, Sinni e Noce, Bradano, Saccione, Fortore e Biferno, Ofanto, Lao, Trigno, bacini della Campania, bacini della Puglia, bacini della Basilicata, bacini della Calabria, bacini del Molise;

**Visto** il Decreto del Ministro dell'Ambiente e della Tutela del Territorio e del Mare n. 294 del 25 ottobre 2016, recante “Disciplina dell'attribuzione e del trasferimento alle Autorità di bacino distrettuali del personale e delle risorse strumentali, ivi comprese le sedi, e finanziarie delle Autorità di bacino, di cui alla legge 18 maggio 1989, n. 183”, pubblicato sulla G.U. n. 27 del 02/02/2017 - che ha disposto la soppressione delle Autorità di bacino ex legge 183/89 a decorrere dal 17 febbraio 2017;

**Visto** il D.P.C.M. del 14 luglio 2017 con il quale la dott.ssa Vera Corbelli è stata nominata Segretario Generale dell'Autorità di Bacino Distrettuale dell'Appennino Meridionale;

**Visto** il decreto del Presidente del Consiglio dei Ministri 4 Aprile 2018 recante “Individuazione e trasferimento delle unità di personale, delle risorse strumentali e finanziarie delle Autorità di bacino, di cui alla legge n. 183/1989, all'Autorità di bacino distrettuale dell'Appennino Meridionale e determinazione della dotazione organica dell'Autorità di bacino distrettuale dell'Appennino Meridionale, ai sensi dell'art. 63, comma 4, del decreto legislativo 3 aprile 2006, n. 152 e del decreto n. 294 del 25 ottobre 2016” pubblicato sulla Gazzetta Ufficiale n. 135 del 13 giugno 2018;

**Visto** l'art. 170 del decreto legislativo 3 aprile 2006, n. 152 e s.m.i. che al comma 11 prevede che “Fino all'emanazione di corrispondenti atti adottati in attuazione della parte III del presente decreto, restano validi ed efficaci i provvedimenti e gli atti emanati in attuazione delle disposizioni di legge abrogate dall'art. 175”, nonché l'art. 175 del medesimo decreto;

*LEV*



## *Autorità di Bacino Distrettuale dell'Appennino Meridionale*

**Visto** il D.M. n. 161 del 29/05/2019 che ha nominato i componenti della Conferenza Operativa dell'Autorità di bacino Distrettuale dell'Appennino Meridionale, come previsto dall'art.63, comma 9 del D.Lgs. 152/2006;

**Visto** l'art 68 comma 4-bis del D.Lgs. 152/2006, così come introdotto dall'art. 54 del D.L. 16.07.2020 n. 76 "*Misure urgenti per la semplificazione e l'innovazione digitale*", convertito in Legge 11 settembre 2020 n. 120, che recita: "*Nelle more dell'adozione dei piani e dei relativi stralci, di cui agli articoli 65 e 67, comma 1, ovvero dei loro aggiornamenti, le modifiche della perimetrazione e/o classificazione delle aree a pericolosità e rischio dei piani stralcio relativi all'assetto idrogeologico emanati dalle sopresse Autorità di bacino di cui alla legge 18 maggio 1989, n. 183, derivanti dalla realizzazione di interventi collaudati per la mitigazione del rischio, dal verificarsi di nuovi eventi di dissesto idrogeologico o da approfondimenti puntuali del quadro conoscitivo, sono approvate con proprio atto dal Segretario Generale dell'Autorità di bacino distrettuale, d'intesa con la Regione territorialmente competente e previo parere della Conferenza Operativa*";

**Visto** l'art 68 comma 4-ter del D.Lgs. 152/2006, così come introdotto dall'art. 54 del D.L. 16.07.2020 n. 76 "*Misure urgenti per la semplificazione e l'innovazione digitale*", convertito in Legge 11 settembre 2020 n. 120, che recita: "*Gli aggiornamenti di piano di cui al comma 4-bis sono effettuati nel rispetto delle procedure di partecipazione previste dalle norme tecniche di attuazione dei piani di bacino vigenti nel territorio distrettuale e, comunque, garantendo adeguate forme di consultazione e osservazione sulle proposte di modifica*";

**Vista** la Delibera n. 39/2005 del Comitato Istituzionale della ex Autorità di Bacino della Puglia con la quale è stato approvato, per l'allora relativo territorio di competenza oggi denominato "UoM Regionale Puglia e interregionale Ofanto", il "*Piano Stralcio d'Assetto Idrogeologico – P.A.I.*" in uno alle "*Norme Tecniche di Attuazione – N.T.A.*" del medesimo P.A.I., così come pubblicato nella Gazzetta Ufficiale n. 8 in data 11/01/2006 e le s.m. e i.;

**Visti** gli artt. 24 e 25 delle "Norme Tecniche di attuazione - NTA" del "*Piano stralcio per l'Assetto Idrogeologico - PAI*";

**Vista** la Delibera n. 1 della Conferenza Istituzionale Permanente dell'Autorità di Bacino Distrettuale dell'Appennino Meridionale (di seguito CIP), del 20 dicembre 2019, pubblicata sulla G.U. n. 98 del 14/04/2020 e sui B.U. delle Regioni ricadenti nel Distretto dell'Appennino Meridionale, con la quale la Conferenza stessa all'art.2 ha previsto che "*...Il Segretario Generale dell'Autorità di bacino procede tempestivamente, con proprio decreto, all'aggiornamento dei piani stralcio di bacino relativi all'assetto idrogeologico ricadenti nel territorio dell'Autorità di Distretto, limitatamente alle mappe di pericolosità e del rischio di alluvioni di cui all'articolo 1, assicurando le adeguate forme di pubblicità*";

**Visto** il Decreto del Segretario Generale n. 211 del 09/04/2020 con il quale si è provveduto ad avviare un'ulteriore fase di aggiornamento dei PAI finalizzata, tra l'altro, all'approfondimento conoscitivo di quei contenuti delle nuove mappe PGRA non confluiti nel procedimento di cui al D.S. n. 210/2020, nel quale rientra il territorio comunale di Turi (BA);

**Considerato** che la Segreteria Tecnica Operativa, nell'ambito della Pianificazione di Bacino, con riferimento al Decreto del Segretario Generale n.211 del 09/04/2020 e in considerazione del quadro conoscitivo disponibile, ha provveduto all'elaborazioni di studi idrologici ed idraulici di dettaglio che hanno consentito un approfondimento dei livelli degli scenari di pericolosità idraulica sul bacino idrografico della lama Giotta, in particolare nel territorio comunale di Turi (BA);

**Considerato** che la Conferenza Operativa nella seduta del 08/07/2021, con Delibera n. 3.6, ha espresso parere favorevole alla proposta di modifica della perimetrazione e/o classificazione delle aree del "*Piano Stralcio per l'Assetto Idrogeologico – Assetto Idraulico*" dell'ex Autorità di Bacino Interregionale della Puglia, relativamente al territorio comunale di Turi (BA) (bacino idrografico della lama Giotta), così come riportata nei seguenti elaborati allegati al presente decreto:

- *Stralcio della Carta della pericolosità del Piano di Assetto Idrogeologico (PAI) vigente – Assetto Idraulico, relativa al territorio oggetto di modifica;*



## *Autorità di Bacino Distrettuale dell'Appennino Meridionale*

- *Stralcio della carta della pericolosità del Piano Stralcio per l'Assetto Idrogeologico (PAI) - Assetto Idraulico, contenente le modifiche alla perimetrazione delle aree a pericolosità per i settori oggetto di modifica.*

**Vista** la Legge 11 settembre n. 120 (pubblicata su G.U. n. 228 del 14.09.2020 S.O. n. 33) di conversione del decreto legge 16 luglio 2020 n. 76 "Misure urgenti per la semplificazione e l'innovazione digitale", che riporta all'articolo 54 alcune integrazioni all'articolo 68 del D.Lgs. n. 152 del 3 aprile 2006 per la semplificazione delle procedure in materia di interventi contro il dissesto idrogeologico relativamente a modifiche della perimetrazione e/o classificazione delle aree a pericolosità e rischio dei piani stralcio relativi all'assetto idrogeologico emanati dalle sopresse Autorità di bacino di cui alla legge 18 maggio 1989 e di adozione di correlate misure di salvaguardia (commi aggiunti 4 bis e 4 ter);

**Considerato** che l'istituzione del comma 4 bis, operato dalla citata legge 120/2020, contempla procedura semplificate per l'approvazione, tra l'altro, di approfondimenti puntuali del quadro conoscitivo;

**Considerato che** il comma 4-ter del D.Lgs. 152/06 stabilisce che "*Gli aggiornamenti di piano di cui al comma 4-bis sono effettuati nel rispetto delle procedure di partecipazione previste dalle norme tecniche di attuazione dei piani di bacino vigenti nel territorio distrettuale e, comunque, garantendo adeguate forme di consultazione e osservazione sulle proposte di modifica. Nelle more dell'espletamento delle procedure di aggiornamento, il Segretario generale dell'Autorità di bacino distrettuale può adottare, sulla base del parere della Conferenza Operativa, misure di salvaguardia che sono immediatamente vincolanti e restano in vigore sino all'approvazione dell'aggiornamento del piano di cui al comma 4-bis*";

**Vista** la nota prot. n. 11329 del 04/02/2021 acquisita al protocollo con n. 3036 del 04/02/2021, con la quale il Direttore Generale della Direzione Generale del Ministero dell'Ambiente e della Tutela del Territorio e del Mare (oggi MITE) ha fornito indirizzi operativi per la procedura di applicazione dei commi 4-bis e 4-ter dell'art.68 del D.Lgs. n.152 del 2006 per tutti i casi in cui si verificano le fattispecie indicate nel medesimo art. 68;

**Ritenuto** che la suddetta proposta di modifica alla ripermimetrazione e/o classificazione delle aree a pericolosità idraulica, rientra nella fattispecie prevista dal comma 4 bis dell'articolo 68 del D.Lgs. n. 152 del 2006, come integrato dalla L. N. 120 del 11.09.2020;

**Ritenuto** altresì di poter adottare, ai sensi dell'art. 68 comma 4 – bis del D.Lgs 152/2006, la proposta di modifica di perimetrazione e/o classificazione del rischio della pericolosità idraulica del Piano Stralcio per l'Assetto Idrogeologico – Assetto Idraulico dell'ex Autorità di Bacino Interregionale della Puglia, relativamente al Comune di Turi (BA), bacino idrografico della lama Giotta;

Tutto quanto visto e considerato,

### **DECRETA**

Le premesse costituiscono parte integrante del presente atto.

1. Di adottare, ai sensi dell'art. 68 comma 4 – bis del D.Lgs 152/2006 e s.m.i., la proposta di modifica della perimetrazione e/o classificazione delle aree a pericolosità idraulica del Piano Stralcio per l'Assetto Idrogeologico – Assetto idraulico dell'ex Autorità di Bacino Interregionale della Puglia, relativamente al Comune di Turi (BA) (bacino idrografico della lama Giotta) così come riportata nei seguenti elaborati allegati al presente decreto:
  - *Stralcio della Carta della pericolosità del Piano di Assetto Idrogeologico (PAI) vigente – Assetto Idraulico, relativa al territorio oggetto di modifica;*
  - *Stralcio della carta della pericolosità del Piano Stralcio per l'Assetto Idrogeologico (PAI) - Assetto Idraulico, contenente le modifiche alla perimetrazione delle aree a pericolosità per i settori oggetto di modifica.*
2. Di adottare a titolo di Misure di salvaguardia, ai sensi dell'articolo 68 comma 4 ter del D.Lgs. n. 152/2006, le Norme di Attuazione del vigente "Piano Stralcio per l'Assetto Idrogeologico" nelle aree di cui al punto 1

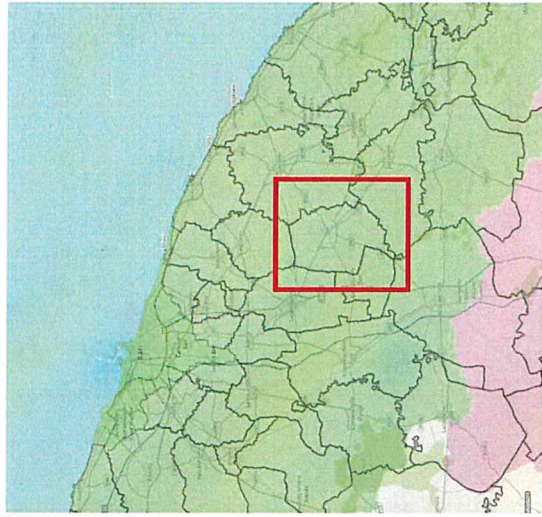


Comune di Turi

"Procedimento di modifica di Perimetrazione e/o classificazione del Rischio del Piano Stralcio per l'Assetto Idrogeologico - Assetto Idraulico, ai sensi dell'art. 68 del D.Lgs. 152/2006 c. 4bis e 4ter"

UOM Puglia Ofanto ITRI1611020  
PGRA - Ambito Territoriale Omogeneo Bari e Brindisi  
Comune di Turi (BA)

INQUADRAMENTO



### Legenda

#### VIGENTE - PAI - ASSETTO IDRAULICO

- AP
- MP
- BP
- Reticolo Idrografico
- Limiti Comunali ISTAT

#### Ambiti UOM

- ARCO IONICO
- BARI E BRINDISI
- FIUMI SETTENTRIONALI
- GARGANO
- OFANTO
- SALENTO

0 1.000 2.000 3.000 m



ca





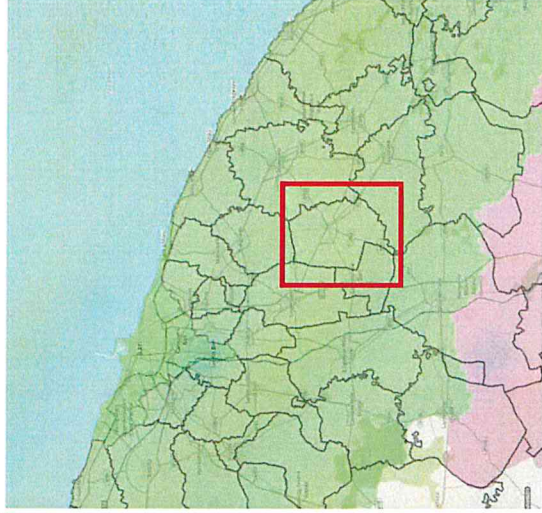
Consorzio di Bacino Distrettuale dell'Appennino Meridionale

"Procedimento di modifica di Perimetrazione e/o classificazione del Rischio del Piano Stralcio per l'Assetto Idrogeologico - Assetto Idraulico, ai sensi dell'art. 68 del D.Lgs. 152/2006 c. 4bis e 4ter"

UoM Puglia Ofanto ITRI610120

PGRA - Ambito Territoriale Omogeneo Bari e Brindisi  
Comune di Turi (B.A)

INQUADRAMENTO



### Legenda

VARIANTE - PAI - ASSETTO IDRAULICO

AP

MP

BP

— Reticolo Idrografico

— Limiti Comunali ISTAT

### Ambiti UOM

ARCO IONICO

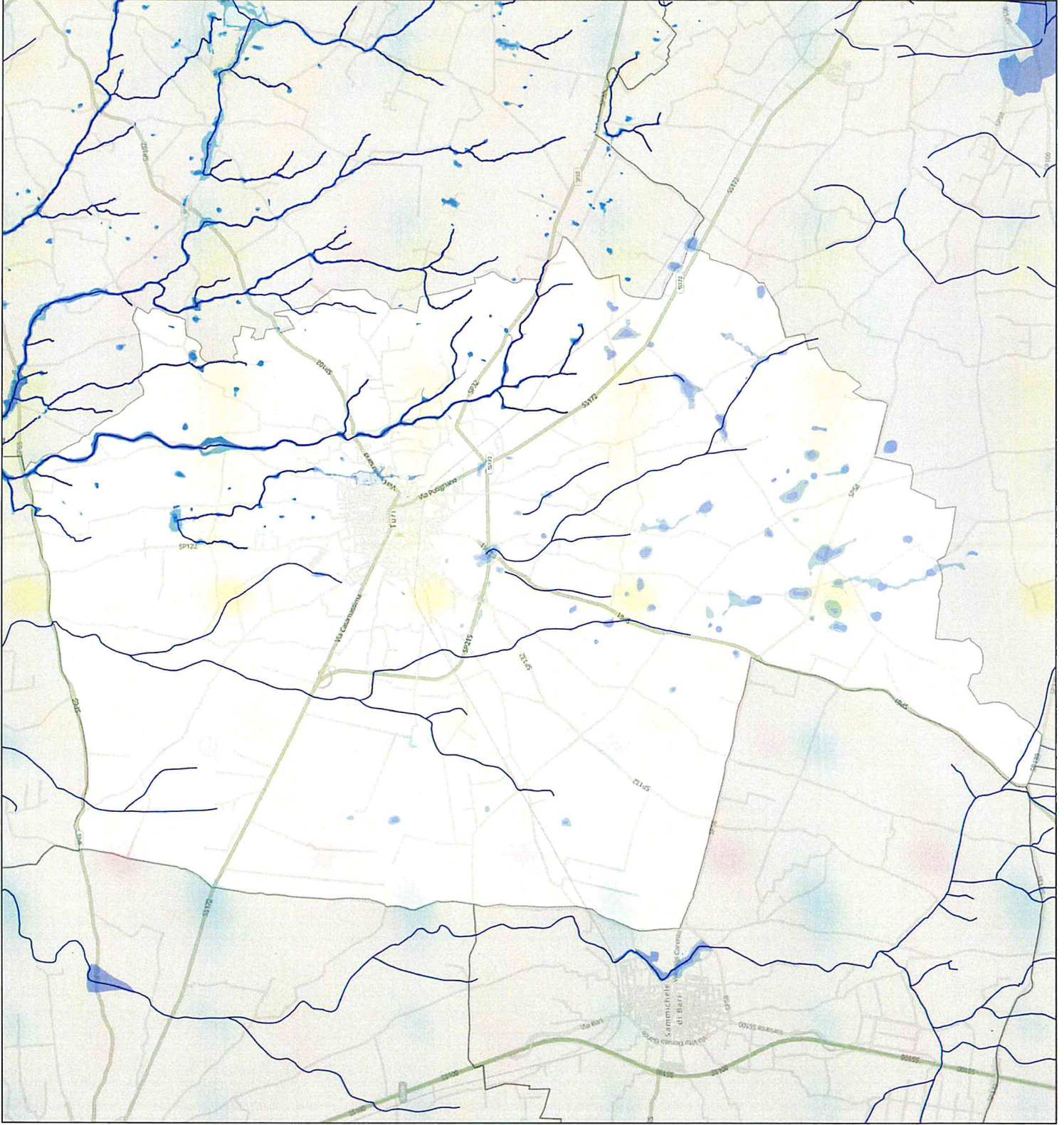
BARI E BRINDISI

FIUMI SETTENTRIONALI

GARGANO

OFANTO

SALENTO





## *Autorità di Bacino Distrettuale dell'Appennino Meridionale*

attualmente non perimetrata o con livello di pericolosità e/o rischio/attenzione idraulica inferiore a quello definito nell'ambito del Piano Stralcio vigente in argomento. Le Misure di Salvaguardia sono immediatamente vincolanti con efficacia dalla data di pubblicazione del presente Decreto sul sito dell'Autorità di Bacino Distrettuale dell'Appennino Meridionale e restano in vigore fino alla conclusione dei procedimenti di aggiornamento di cui al punto 1 e comunque non oltre tre anni.

3. Di dare avvio al percorso di partecipazione previsto dall' art. 68, comma 4-ter del D.Lgs. 152/06 e s.m.i. garantendo adeguata consultazione per la presentazione di eventuali osservazioni sulla proposta di modifica in oggetto da parte dei soggetti interessati. Le eventuali osservazioni devono essere trasmesse, all'Autorità di Bacino Distrettuale dell'Appennino Meridionale, all'indirizzo dedicato [pai@pec.distrettoappenninomeridionale.it](mailto:pai@pec.distrettoappenninomeridionale.it), a mezzo posta elettronica certificata, entro il trentesimo giorno successivo alla data di pubblicazione del presente atto sul Bollettino Ufficiale della Regione Puglia.
4. Le eventuali osservazioni di cui al precedente punto 3, relativamente a modifiche delle cartografie del PAI, dovranno individuare, altresì, qualitativamente e quantitativamente i relativi livelli di pericolosità e/o di rischio sul territorio attraverso un adeguato dettaglio conoscitivo topografico, idrologico, idraulico ed uso del suolo, restituiti in formato vettoriale georeferenziato nel sistema WGS84-UTM 33N (*shape files*).
5. Il presente decreto è pubblicato sul Bollettino Ufficiale della Regione Puglia; lo stesso, unitamente agli allegati, è inoltre pubblicato sul sito dell'Autorità di Bacino Distrettuale dell'Appennino Meridionale [www.distrettoappenninomeridionale.it](http://www.distrettoappenninomeridionale.it), nella *home page* nella sezione Piani stralcio e Varianti e nella sezione Amministrazione Trasparente, sottosezione Pianificazione e Governo del Territorio, depositato e consultabile presso l'Autorità di Bacino Distrettuale dell'Appennino Meridionale – Sede Caserta.
6. Il presente decreto è altresì trasmesso, alla Regione Puglia, alla Città Metropolitana di Bari ed all'Amministrazione comunale di Turi (BA), per la pubblicazione all'albo pretorio per 30 giorni a decorrere dalla data di pubblicazione sul Bollettino Ufficiale della Regione Puglia.

**Il Segretario Generale**  
*Dott.ssa Vera Corbelli*